




## Gefahrenzonenplan Gemeinde Arosa



Calfreisen: 1.2 Ober Eggen

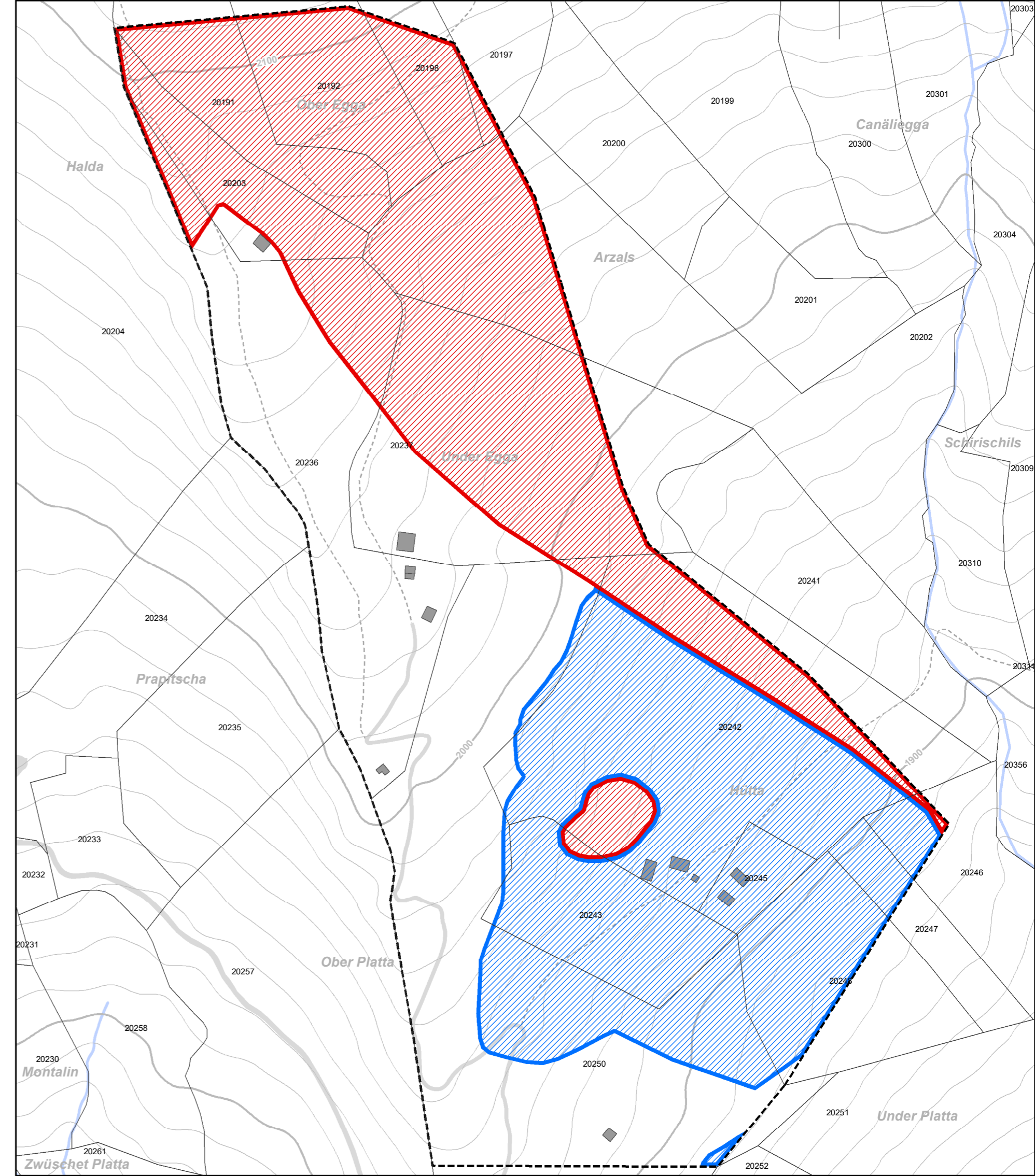
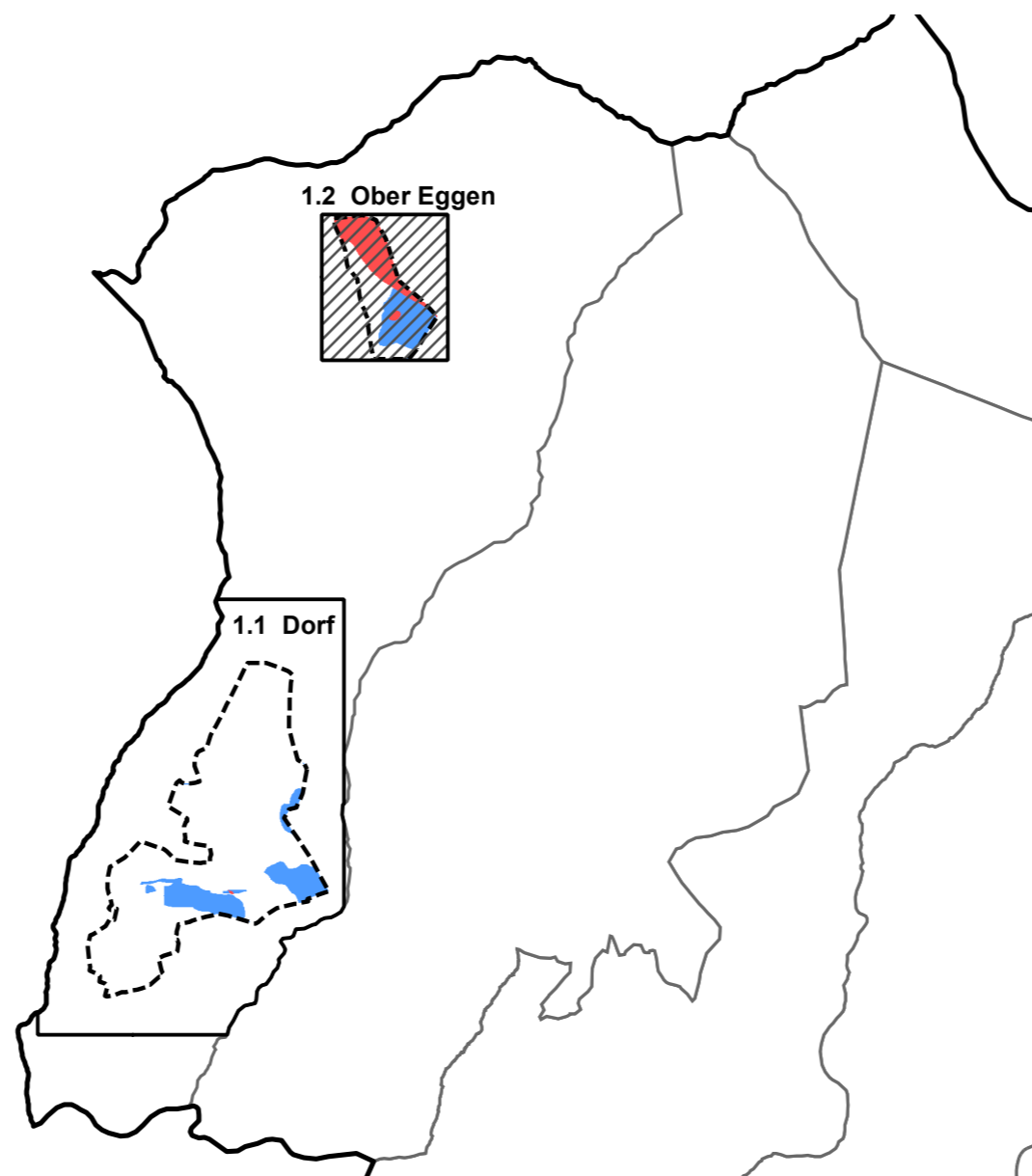
1:2'000

### Gefahrenzonen

-  Gefahrenzone 1 (rote Zone)
-  Gefahrenzone 2 (blaue Zone)
-  Erfassungsbereich

### Hinweise

-  Baugebiet
-  Wald
-  Gewässer
-  Gebäude
-  Wege, Strassen, Plätze



Tamins, den 31. Oktober 2017

Gefahrenkommission I

Vorsitz

Mitglied

Regionalforstingenieur

(Magnus Rageth)

(Gian Claudio Leeger)

(Christoph Messmer)

Visum für Wassergefahr  
Abteilung für Wasserbau TBA GR

(Marcel Roth)

